

MAZOVIA
MTBO WARSZAWA
14-16.06.2024

MISTRZOSTWA POLSKI
KLUBOWE MISTRZOSTWA POLSKI

***Mistrzostwa Polski
Klubowe Mistrzostwa Polski
Puchar Najmłodszych
w MTBO***

WARSZAWA 2024

Biuletyn 2
komunikat techniczny

Organizatorzy

- Polski Związek Orientacji Sportowej
- Warszawsko- Mazowiecki Związek Orientacji Sportowej
- KOS Warszawa
- UKS Falenica
- Stowarzyszenie Team 360 stopni

Współorganizatorzy

- Urząd Marszałkowski Województwa Mazowieckiego
- Urząd Dzielnicy Wawer miasta stołecznego Warszawy
- Urząd Dzielnicy Wesoła miasta stołecznego Warszawy

Sponsorzy

- PIT-Radwar S.A.

Partnerzy

- Centrum Rehabilitacji, Edukacji i Opieki Towarzystwa Przyjaciół Dzieci „Helenów”
- Lasy Miejskie Warszawa

Zespół organizacyjny

- Kierownik Zawodów – Igor Błachut
- Sędzia Główny – Jan Cegiełka (SK)
- Budowniczy tras – Jan Cegiełka
- Kartografowie – Piotr Pietroń, Grzegorz Marcinkiewicz, Tomasz Nitsch
- Obsługa SI – Przemysław Patejko
- Obsługa logistyczna – Piotr Janowski

Data i rodzaj zawodów

- 14.06.2024 (piątek) start godzina: 17:30 – dystans średni: zawody indywidualne, KMP.
- 15.06.2024 (sobota) start godzina: 11:00 – dystans sprint: zawody indywidualne, KMP, wyniki z zawodów zaliczane do klasyfikacji Mistrzostw Polski na dystansie pościgowym.
- 15.06.2024 (sobota) start godzina: 17:00 – dystans pościgowy /pursuit/: zawody indywidualne, Mistrzostwa Polski, Puchar Najmłodszych.

Start w konkurencji pursuit jest handicapowy; w handicapie mieszczą się zawodnicy ze stratą nie większą niż 20 minut do zwycięzcy danej kategorii. Pozostali zawodnicy startują 30 minut po starcie pierwszego zawodnika swojej kategorii (start masowy). Zawodnicy ci nie są klasyfikowani w starcie masowym. Zwycięzcą zawodów zostaje zawodnik, który pierwszy dotrze na metę z prawidłowo potwierdzonymi PK.

Po zakończeniu rywalizacji na dystansie pościgowym, w Centrum Zawodów odbędzie się dekoracja za etapy piątkowy i sobotnie (około godziny 19:30).

- 16.06.2024 (niedziela) start godzina 11:00 – start masowy: zawody indywidualne, Mistrzostwa Polski, Puchar Najmłodszych, KMP.

Dekoracja za etap niedzielny – w Centrum Zawodów po zakończeniu rywalizacji (około godziny 13:30).

Centrum zawodów

Piątek, 14.06.2024: Warszawa Międzylesie, parking przy Centrum Zdrowia Dziecka - ul. Przedwiośnie. GPS: 52°12'25.4"N 21°11'47.2"E. Czynne od 16:00

Sobota, 15.06.2024: Centrum Rehabilitacji, Edukacji i Opieki Towarzystwa Przyjaciół Dzieci HELENÓW, ul. Hafciarska 80/86, 04-725 Warszawa. GPS: 52°13'00.2"N 21°11'29.0"E. Czynne od 09:30.

Niedziela, 16.06.2024: Warszawa Wesola, Trakt Brzeski 27, parking przy przedszkolu nr. 434 „Na górcie”. GPS: 52°13'29.1"N 21°13'17.6"E, czynne od 10:00

Baza zawodów i noclegi

Baza zawodów zlokalizowana będzie w Centrum Rehabilitacji, Edukacji i Opieki Towarzystwa Przyjaciół Dzieci „Helenów”, ul. Hafciarska 80/86, 04-725 Warszawa.

Noclegi :

W bazie będzie można skorzystać z noclegów (pokoje 2-4 osobowe; łazienki, prysznice, pościel w łóżkach). Cena jednego noclegu to 50 PLN.

Liczba miejsc ograniczona!

Będzie możliwe również zamówienie wyżywienia na czas zawodów; koszt pełnego zestawu to 40 PLN (3 posiłki); możliwe jest także zamówienie śniadania/kolacji w dniach 14 czerwca oraz 16 czerwca.

Informacje, dotyczące rezerwacji, należy podać w formularzu zgłoszeniowym lub drogą mailową: bg@team360.pl

Rezerwacje należy zgłaszać do 10 czerwca 2024 lub do wyczerpania bazy miejsc noclegowych.

Zgłoszenia i wpisowe

Zgłoszenia otwarte do 10 czerwca 2024 do godziny 24.00 poprzez [formularz zgłoszeniowy](#) na stronie zawodów. Po terminie zgłoszenia możliwe tylko w kategoriach popularyzacyjnych (opłata podwyższona o 50%).

Wysokość wpisowego:

- Kategorie K/M 12-14 oraz popularyzacyjne - 25 PLN/etap
- Pozostałe kategorie - 40 PLN/etap
- Opłata za wypożyczenie chipa (karta SI) - 5 PLN/osoba/etap
- Opłata za zgubienie chipa - 250 PLN

Wpisowe należy wpłacać na konto:

Stowarzyszenie Team 360°
VWBank

Świadczenia

Medale za miejsca 1-3, dyplomy za miejsca 1-6 we wszystkich kategoriach wiekowych. Nagrody ufundowane przez sponsorów.

Kategorie

K/M12, K/M14, K/M17, K/M20, K/M21, K/M40, K/M45, K/M50, K/M55, K/M60, M65, K/M70, Open.

Organizator zastrzega sobie prawo do łączenia kategorii w przypadku małej liczby zgłoszeń.

Mapy i teren zawodów

Zawody zostaną rozegrane w terenie wykorzystywanym już do organizacji zawodów na orientację rowerową. Las – na ogół – o dobrej przebieżności, z gęstą siecią dróg i ścieżek, w większości dobrze przejezdnych.

Mapy – przygotowane specjalnie na tę imprezę – zostały stworzone w standardzie ISMTBOM 2022.

Piątek, 14.06.2024, dystans średni:

Mapa – „Międzylesie MTBO 2024”

Skala – 1:10 000, e-2,5m

Autor – Grzegorz Marcinkiewicz

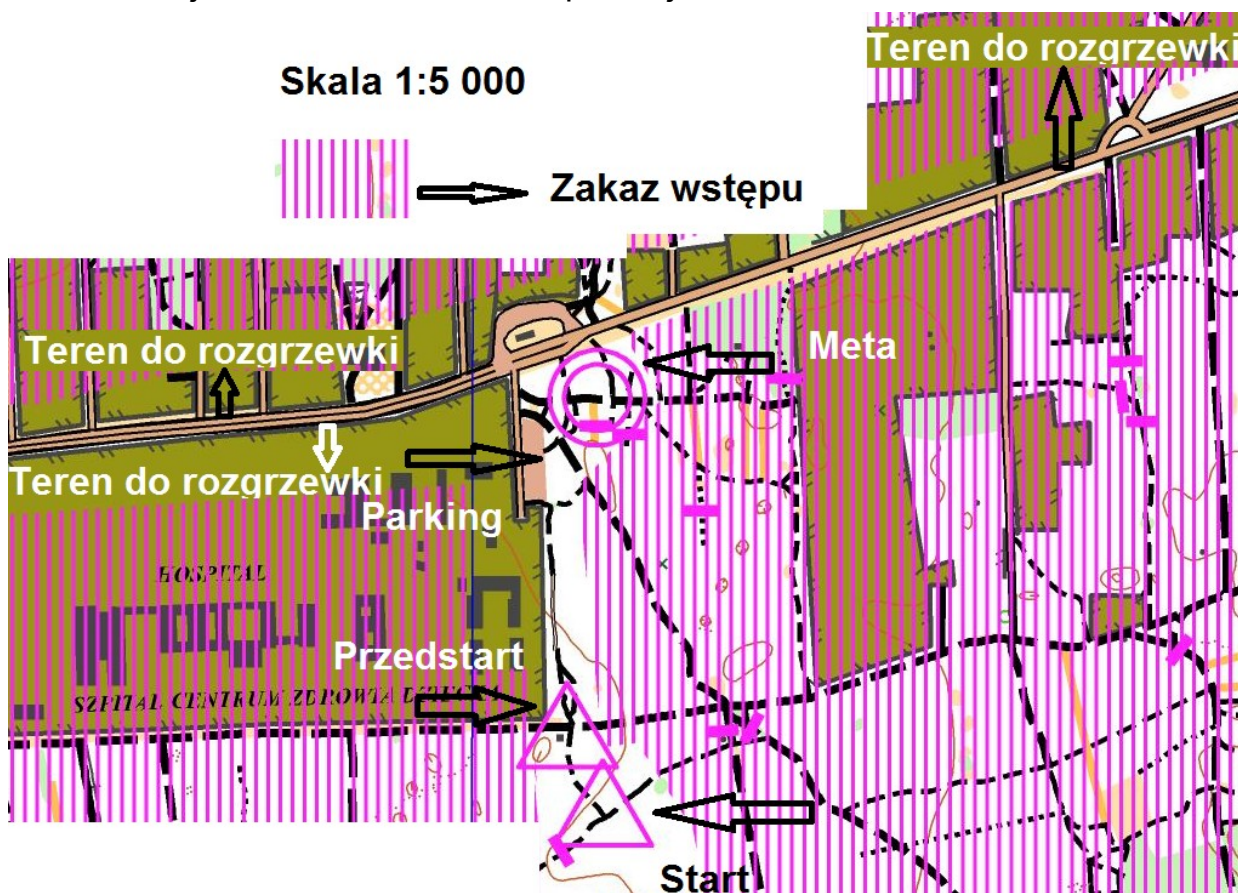
Aktualność – czerwiec 2024

Start od 17:30, start interwałowy według listy startowej.

Rozgrzewka możliwa tylko na odcinku dojazdu z parkingu na start oraz na ścieżce rowerowej wzdłuż Alei Dzieci Polskich w kierunku Wesołej lub Międzylesia. Start interwałowy. Mapa lokalizacyjna parkingu, startu



i zakazu wejścia na teren zawodów poniżej.



Sobota, 15.06.2024, dystans sprint:

Mapa – „Hafciarska MTBO 2024”

Skala – 1:7 500, e-2,5m

Autor – Grzegorz Marcinkiewicz

Aktualność – czerwiec 2024

Start od 11:00, start interwałowy wg listy startowej.

Rozgrzewka możliwa tylko na odcinku dojazdu z parkingu na start oraz na stadionie. Wszyscy zawodnicy muszą znaleźć się w strefie zamkniętej (patrz - mapa) do godziny 11:05. Strefa zamknięta obejmuje parking i stadion.

Zawodnicy, którzy skończą trasę, muszą pozostać w strefie mety aż do zakończenia startu.

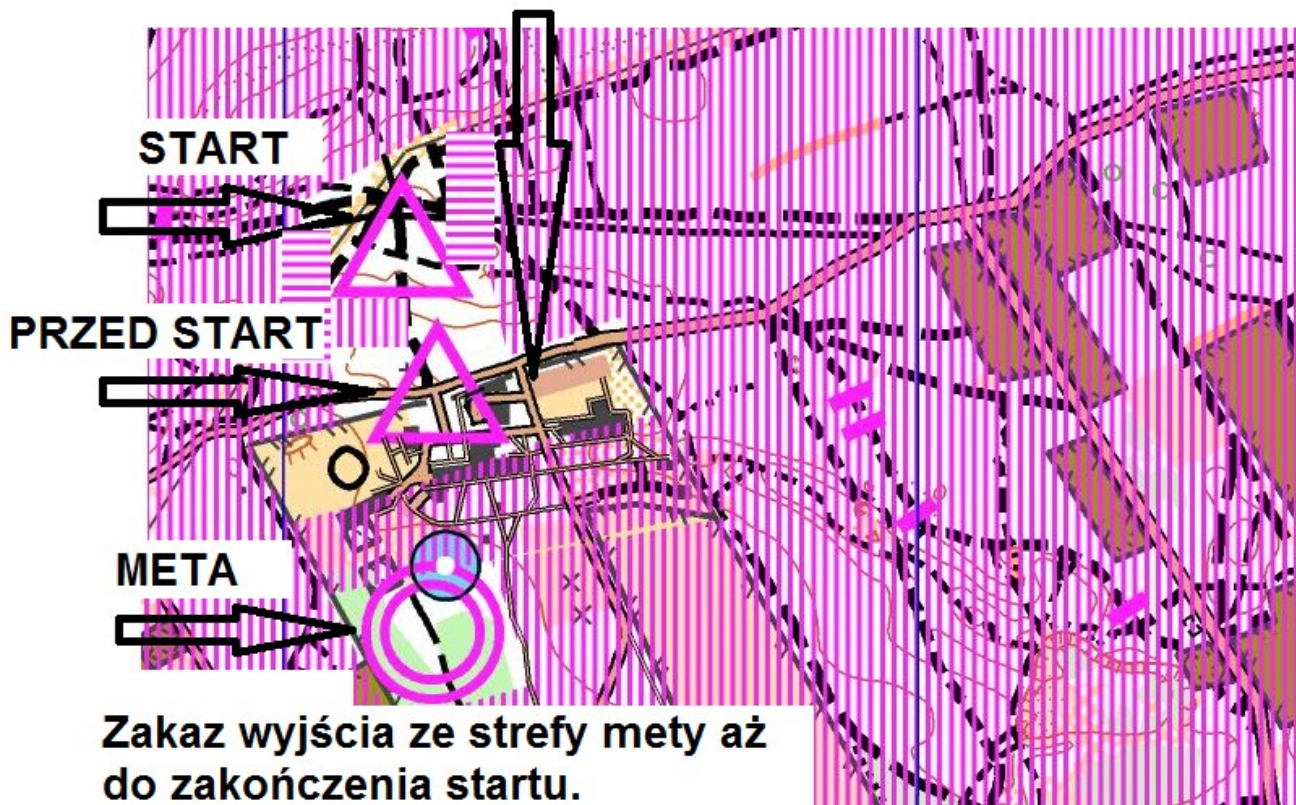
Mapa lokalizacyjna poniżej.





Zakaz wstępu

Wjazd do centrum zawodów, parking, miejsce rozgrzewki i strefy zamkniętej dla zawodników od godziny 11:05. Cały obszar nie zaznaczony zakazem wstępu.



Zakaz wyjścia ze strefy mety aż do zakończenia startu.

Sobota, 15.06.2024, dystans pościgowy:

Mapa – „Tramwajowa MTBO 2024”

Skala – 1:12 500, e-2,5m

Autor – Grzegorz Marcinkiewicz

Aktualność – czerwiec 2024

Start od 17:00, start handicapowy wg listy startowej.

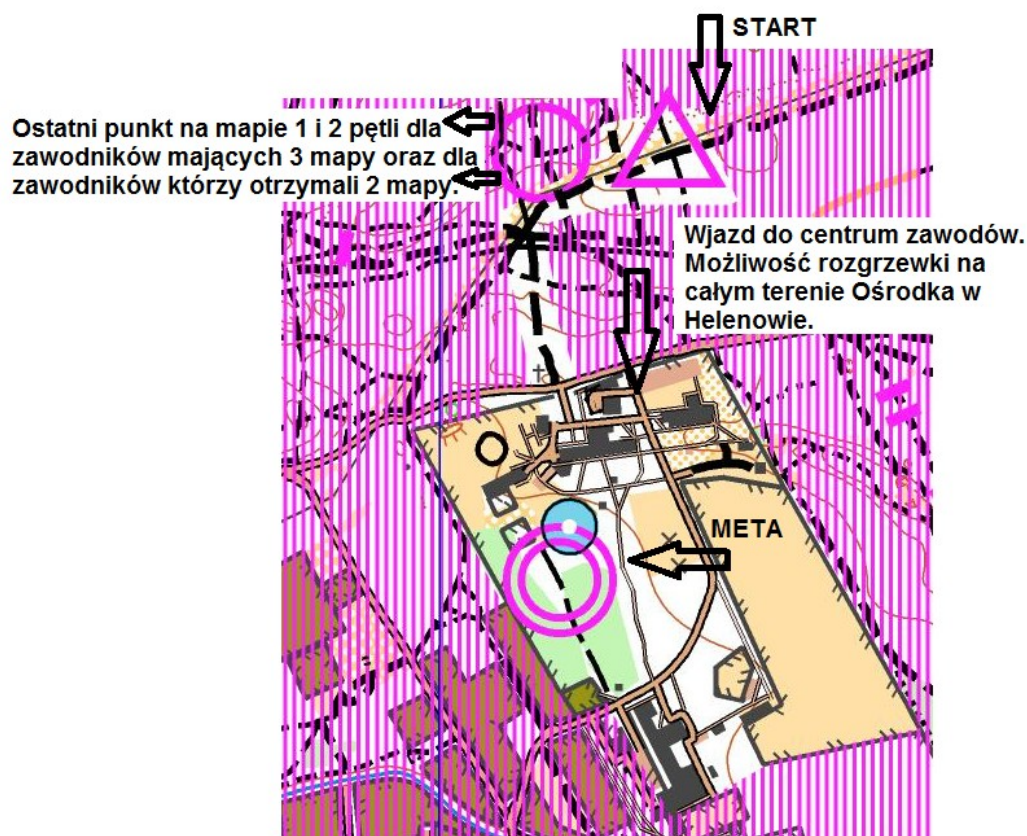
Zawodnicy mają do pokonania – w zależności od kategorii wiekowej – jedną lub trzy pętle. Tylko kategorie K/M12 oraz K60+ ma jedną pętlę; poniższe informacje nie dotyczą zawodników tych kategorii.

Ostatnia pętla jest na mapie w skali 1:7500 i jest jednakowa dla wszystkich zawodników z kategorii.

Na starcie zawodnik otrzymuje trzy mapy spięte zszywką wg kolejności

pokonywania trasy. Jako pierwsza znajduje się mapa z 1. pętlą, druga – z pętlą nr 2 i trzecia z pętlą nr 3. Po pokonaniu trasy z 1. mapy należy przejechać ponownie przez punkt startu i pokonać trasę z 2. mapy a następnie – z 3. mapy. Trasy na wszystkich mapach rozpoczynają się od PK 1 i numeracja rusza „od początku”, niezależnie, czy jest to 2 czy 3 pętla. Od ostatniego punktu na mapie w terenie jest oznakowany dojazd do miejsca startu lub mety po zakończeniu trasy z ostatniej mapy. Meta znajduje się w innym miejscu niż start i potwierdzamy ją po pokonaniu trasy z ostatniej otrzymanej na starcie mapy.

Mapa lokalizacyjna poniżej.



Niedziela, 16.06.2024, Start masowy:

Mapa – „Las Sobieskiego MTBO 2024”

Skala – 1:10 000, e-2,5m

Autor – Tomasz Nitsch

Aktualność – czerwiec 2024

Start od 11:00. Poszczególne kategorie wiekowe startują według grafiku czasowego :

	Start
M21, M45, M17	11:00
M20 M40, M50, M55, K40/45	11:05
K17, K20, K21, K50/55, M60/65	11:09
M12, M14, K60+	11:12
K12, M12, M70+	11:15

Zawodnicy we wszystkich kategoriach wiekowych będą mieli do pokonania w terenie 2 lub 3 pętle. Na starcie każdy zawodnik otrzyma wszystkie mapy spięte zszywaczem. Jako pierwsza znajduje się mapa z 1. pętlą. Numeracja punktów na drugiej mapie zaczyna się – ponownie - od numeru 1.

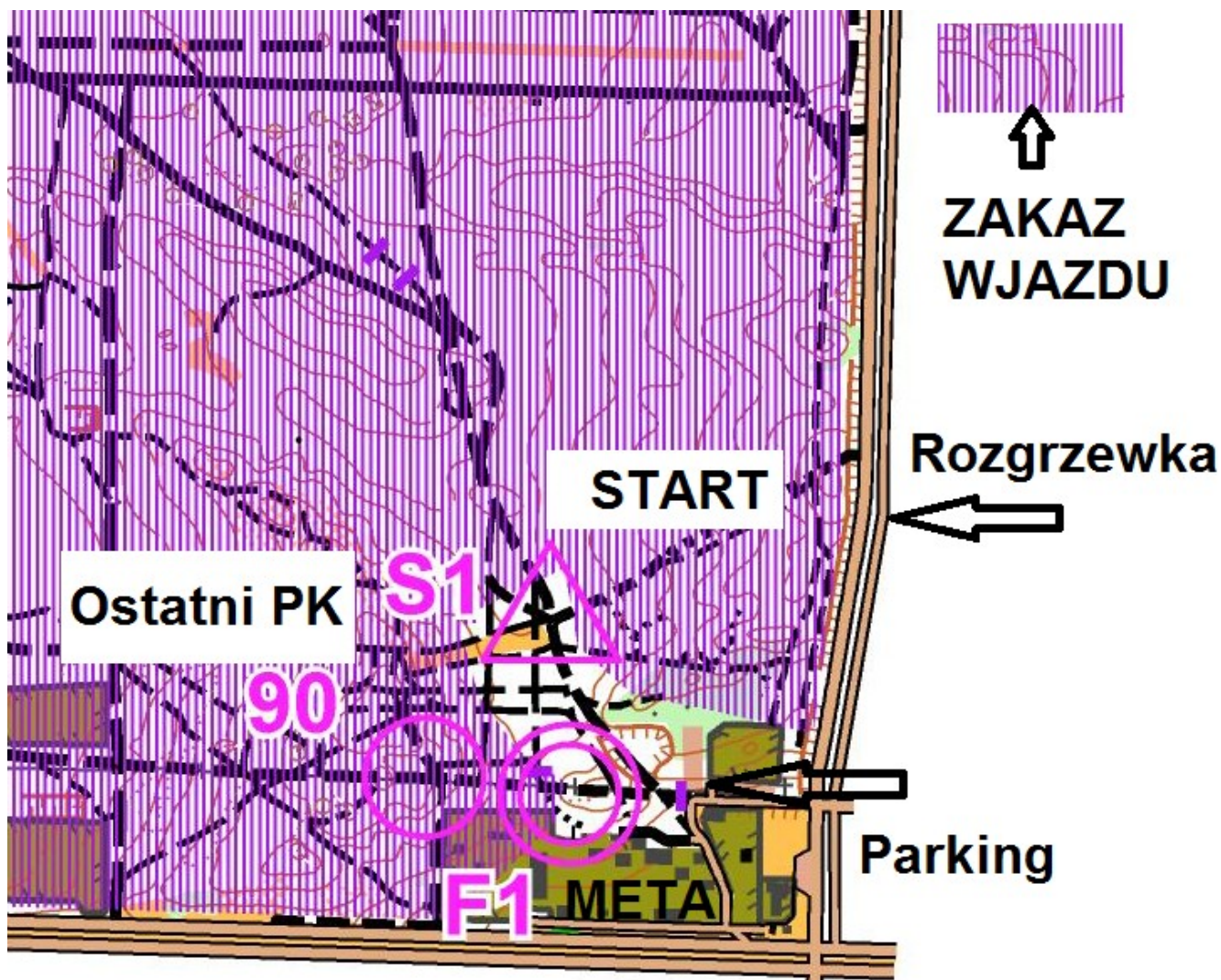
Zawodnicy obowiązani są stawić się na linii startu na 10 minut przed minutą „0:00”. Zawodnicy ustawiają się na linii startu według numerów startowych.

Wszyscy otrzymują mapy, które należy włożyć do mapnika nadrukiem w dół. W momencie startu (sygnał dźwiękowy) – zawodnicy wkładają mapy do mapnika i następnie ruszają na trasy. Dojazd z miejsca otrzymania map do trójkąta „start” zaznaczonego na mapie – 100 metrów.

Po pokonaniu trasy z 1 mapy należy przejechać ponownie przez punkt startu i pokonać trasę z 2. mapy. Dopiero po pokonaniu trasy z 2. lub 3. mapy należy potwierdzić minięcie linii mety. W tych miejscach będą dodatkowo umieszczone informacje ze strzałkami.

Mapa lokalizacyjna poniżej.





Procedura startu

Zawodnicy wchodzią do boksów startowych na 3 minuty przed startem; w pierwszym boksie następuje weryfikacja zawodników oraz kart SI (check). W boksie trzecim zawodnicy otrzymują mapy; w momencie, w którym usłyszą sygnał startu, mogą ruszać na trasę.

Potwierdzenie PK

Punkty kontrolne na trasie wyposażone są w lampion, stojak oraz stację SPORTIdent ustawioną w trybie bezdotykowym (AIR+). Stojaki wyposażone będą w awaryjny system potwierdzania obecności (perforatory).

Numery startowe

Wszyscy zawodnicy będą wyposażeni w numery startowe. Zawodnicy obowiązani są do zamocowania numerów z przodu roweru w sposób umożliwiający odczytanie numeru z większej odległości (zabronione jest zaginanie i obcinanie numerów).

Parametry tras

Dystans średni, 14.06.2024, start od 17:30				
Kategorie	PK	Długość trasy w linii prostej/optimalny wariant	Skala mapy	Format
K12, M12, K60+	10	4300 m/5700 m	1:10 000, e-2,5 m	A-4
K14, M14, K50/55, M70+	14	5460 m/9100 m	1:10 000, e-2,5 m	A-4
K17, K40/45, M60 M65	18	8490 m/11700 m	1:10 000, e-2,5 m	A-4
K20, M17, M50, M55	22	9170 m/13760 m	1:10 000, e-2,5 m	A-4
K21, M20, M45	22	10600 m/15200 m	1:10 000, e-2,5 m	A-4
M21, M40	26	13280 m/18700 m	1:10 000, e-2,5 m	A-4

Dojazd z ostatniego boksu do trójkąta „start” – 70 metrów. Dojazd obowiązkowy.

Dystans sprint, 15.06.2024, start od 11:00				
Kategorie	PK	Długość trasy w linii prostej/optimalny wariant	Skala mapy	Format
K12, M12, K60+	9	2540 m/3800 m	1:7 500, e-2,5 m	A-4
K14, M14, K50/55, M70+	14	3310 m/5200 m	1:7 500, e-2,5 m	A-4
K17, K40/45, M60 M65	18	4470 m/6800 m	1:7 500, e-2,5 m	A-4
K20, M17, M50, M55	19	4860 m/7600 m	1:7 500, e-2,5 m	A-4
K21, M20, M45	20	5400 m/8200 m	1:7 500, e-2,5 m	A-4
M21, M40	23	6010 m/9700 m	1:7 500, e-2,5 m	A-4

Dojazd z ostatniego boksu do trójkąta „start” – 70 metrów. Dojazd obowiązkowy.



Dystans pościgowy, 15.06.2024, start od 17:00						
	Start	PK	Długość w linii prostej/optymalny	Skala mapy/map	Format	Liczba map
K12, M12, K60+	17:30	10	3960 m/5300 m	1:7 500, e-2,5 m	A-4	1
K14, M14, K50/55, M70+	17:30	21	7670 m/10200 m	1-2 mapa 1:12 500 3 mapa 1:7 500	A-4	3
K17, K40/45, M60 M65	17:00	23	10820 m/15600 m	1-2 mapa 1:12 500 3 mapa 1:7 500	A-4	3
K20, M17, M50, M55	17:00	29	13020 m/19760 m	1-2 mapa 1:12 500 3 mapa 1:7 500	A-4	3
K21, M20, M45	17:00	31	15270 m/23200 m	1-2 mapa 1:12 500 3 mapa 1:7 500	A-4	3
M21, M40	17:00	40	18790 m/27500 m	1-2 mapa 1:12 500 3 mapa 1:7 500	A-4	3

Dojazd z ostatniego boksu do trójkąta „start” – 120 metrów. Dojazd obowiązkowy.

Start masowy, 16.06.2024, start od godz. 11:00				
Kategoria	w linii prostej	km wariant	PK	liczba map
K12, M12	7130 m	9700 m	15	2
K14, M14	9100 m	13200 m	18	2
K17	11340 m	16800 m	20	2
K20	15500 m	22800 m	30	2
K21	19290 m	27200 m	33	3
K40/45	11340 m	16800 m	20	2
K50/55	9100 m	13200 m	18	2
K60+	7130 m	9700 m	15	2
M17, M50, M55	15500 m	22800 m	30	2
M20, M45	19290 m	27200 m	33	3
M21, M40	23480 m	32800 m	42	3
M60 M65	11340 m	16800 m	20	2
M70+	9100 m	13200 m	18	2

Zapraszamy 😊





25^{lat} Mazowsze

