

# Mistrzostwa Bydgoszczy

w biegu na orientację

**2024**  
2-3 marca



# Będzie bombowo!

Przygotowujemy dla Was trzecią już edycję Otwartych Mistrzostw Bydgoszczy w biegu na orientację.

Tym razem przy współpracy z Politechniką Bydgoską zaplanowaliśmy dla Was niezwykle etap - indoor orienteering po budynkach uczelni. Poprzedzi go sobotnie poranne bieganie po ciekawym i trudnym terenie w Parowie Cieleszyńskim, a na deser powrócimy do poniemieckiej fabryki dynamiku z kompleksem muzealnym Exploseum, gdzie zwiedzicie ukryte w lesie bunkry, tunele i budynki.

Zapraszamy na rozpoczęcie sezonu w Bydgoszczy i okolicach!





**2 dni**  
pełne emocji

**3 biegi**  
w atrakcyjnych  
lokalizacjach



## **Organizatorzy**

Fundacja „Bydgoszcz na Orientację”  
HKS Azymut Mochy

## **Patronat honorowy**

Prezydent Bydgoszczy Rafał Bruski

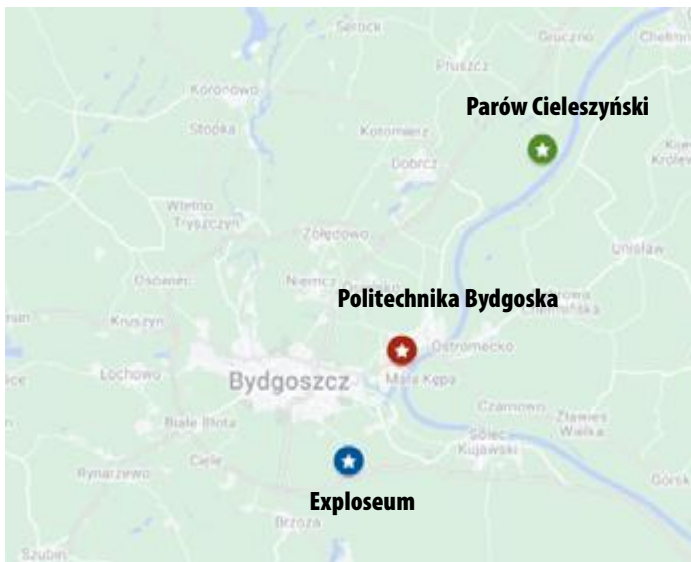
## **Partnerzy**

Politechnika Bydgoska  
Muzeum Okręgowe im. Leona Wyczółkowskiego w Bydgoszczy  
Nadleśnictwo Bydgoszcz  
Nadleśnictwo Żołędowo  
Złotowski Korpus Ekspedycyjny

## Teren zawodów

Czekają na Was mapy w 3 różnorodnych zakątkach Bydgoszczy i okolic. Podczas pierwszego etapu pokażemy Wam urokliwy Parów Cieleżyński, podczas drugiego etapu zwiedzimy budynki Politechniki Bydgoskiej, a na finał zabierzemy Was do Exploseum wraz z ukrytymi w lesie budynkami dawnej fabryki dynamitu.

Mapkę z dodatkowymi informacjami znajdziecie tu: [klik](#)



# Zaginiony Świat...

**bieg średniodystansowy**

**2 marca 2024 - rano**

Dolina Dolnej Wisły skrywa wiele wąwozów i parowów, a wśród nich jest on... Parów Cieleczyński.

Głębokie wąwozy, parowy, urwiska i piaskowce w połączeniu z niezwykłą roślinnością pozwolą zapomnieć, że znajdujecie się na nizinach.

Strome zbocza parowu z pewnością dadzą Wam się we znaki i rozgrzeją Was przed kolejnymi etapami.



# Biuro zawodów

Lokalizacja biura: Grabówko

GPS: 53°16'33.2"N 18°17'27.2"E

Pinezka: <https://maps.app.goo.gl/vANq1pbgZCYdHQnS8>

Parking i baza zawodów mieścić się będą na łące przy drodze dojazdowej.

Start i meta zlokalizowane są około 300m od bazy.

Dojście drogą asfaltową, prosimy zachować ostrożność.

Toalety przy bazie/parkingu.



# Powrót do szkoły...

**indoor orienteering**

**2 marca 2024 - wieczorem**

Tego jeszcze w Bydgoszczy nie było...  
W sobotni wieczór przygotowaliśmy dla Was etap  
indoor orienteeringu, a nie znajdziecie lepszego  
miejsca na takie wydarzenie jak Politechnika  
Bydgoska! Tutaj już niejeden student się  
zgubił szukając sali wykładowej.

Korytarze, piętra, aule, budynki,  
łąączniki, zaułki... oj będzie się działo!





## Biuro zawodów

Lokalizacja biura: Akademickie Centrum Sportu Politechniki Bydgoskiej

GPS: 53°08'44.2"N 18°07'48.7"E

Pinezka: <https://maps.app.goo.gl/GV4MnYZmZPkDPYo36>

Parking: przed kampusem uczelni w pobliżu bazy zawodów znajduje się duży parking dostępny dla zawodników.

Akademickie Centrum sportu będzie zarazem strefą przedstartową etapu.

Zalecane wyposażenie:

Etap będzie się odbywać w większości w środku budynków, jednak start oraz niektóre z punktów zlokalizowane będą na zewnątrz. Światło na niektórych korytarzach zapalane jest na czujki. Z tych powodów zalecane jest posiadanie małej czołówki do czytania mapy.



# Bombowy finał

**bieg klasyczny**

**3 marca 2024 - rano**

Areną zmagania finałowego etapu będą tereny dawnej DAG Fabrik Bromberg - zamaskowanej w Puszczy Bydgoskiej niemieckiej fabryki zbrojeniowej wraz z muzealną częścią kompleksu - Exploseum.

Ukryte budynki, tunele i pozostałości po fabryce w połączeniu z pagórkowatymi terenami tak charakterystycznymi dla Puszczy Bydgoskiej to gwarancja niezapomnianych wrażeń.



## Biuro zawodów

Lokalizacja biura: ul. Ernsta Petersona 22, Bydgoszcz

Parking Zakładu ProNatura

GPS: 53°04'16.4"N 18°04'57.5"E

Pinezka: <https://goo.gl/maps/gostK9sJEknNMgpHA>

Dojazd: od strony Bydgoszczy z osiedla Glinki przez Park Przemysłowy, lub od szosy DK10 (zjazd „Exploseum Fabryka D.A.G.”)

Parking: na terenie Zakładu Pronatura 70 miejsc parkingowych, dodatkowo będzie można parkować wzdłuż drogi leśnej prowadzącej w kierunku Exploseum (ul. Smolińskiego).

Po etapie istnieje możliwość zwiedzenia muzeum Exploseum w ramach opłaty startowej.





# Depozyt

Na każdym z etapów będzie możliwość złożenia depozytu przed strefą startu. Każdy z depozytów będzie musiał być zaopatrzony w naklejkę z numerem startowym (otrzymacie je w pakiecie).

Depozyty będziemy sukcesywnie przewozić do strefy mety gdzie będziecie je mogli odebrać.

# Noclegi

Istnieją dwie możliwości noclegu na Politechnice Bydgoskiej:

- na hali sportowej Akademickiego Centrum Sportowego Politechniki Bydgoskiej z soboty na niedzielę - własny, śpiwór, karimata, dostęp do pryszniców i wrzątku. Opłata 20zł/osoba

- w hostelu w akademikach Politechniki w pokojach 1 i 2 osobowych - 90 zł/osoba/noc, z piątku na sobotę i z soboty na niedzielę.

W celu zamówienia którejś z powyższej opcji noclegu prosimy o informację na maila lub messenger.



# Kategorie

Podczas Mistrzostw będziecie mieć okazję wystartować indywidualnie - na trasach przygotowanych według kategorii wiekowych, z podziałem na płeć, lub w drużynie - na trasie krótkiej dla rodzin z dziećmi, średniej - dłuższej i trudniejszej oraz długiej (i trudnej).

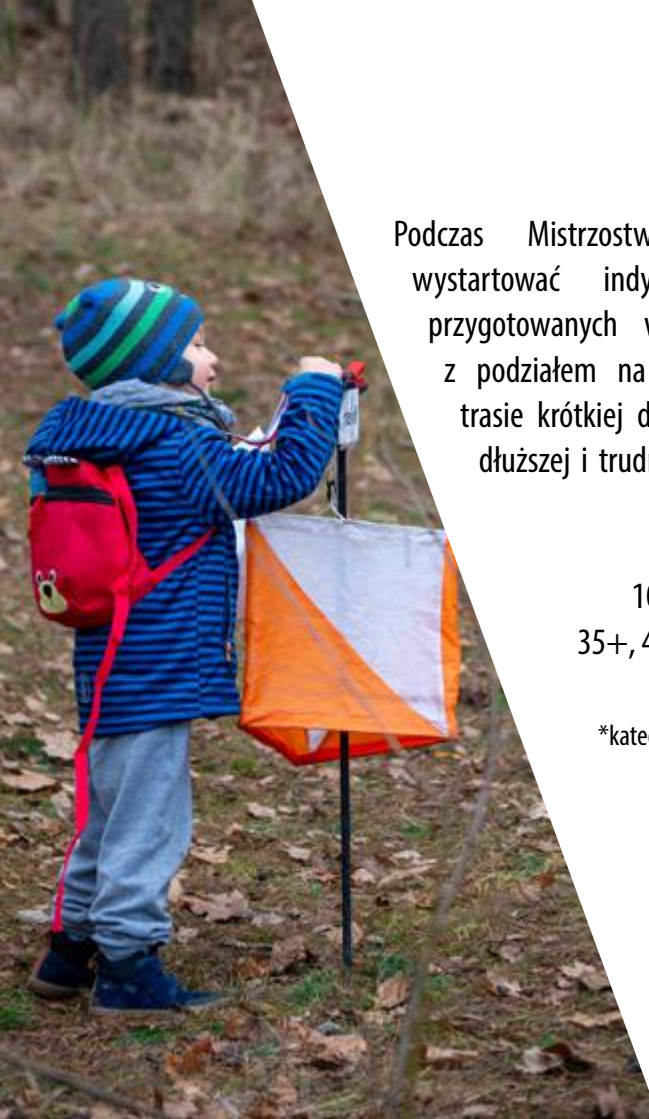
## **start indywidualny**

10-, 12-, 14-, 16-, 18-, 20-, senior,  
35+, 40+, 45+, 50+, 55+, 60+, 65+,  
70+, 75+

\*kategorie będą łączone według ilości zgłoszeń

## **start indywidualny/ zespołowy**

krótka (Open K)  
średnia (Open S)  
długa (Open D)



# Klasyfikacja i nagrody

Do klasyfikacji brana będzie suma czasów z wszystkich 3 etapów.

Podczas zawodów nagrodzimy pierwsze 3 miejsca w każdej kategorii. Każdy ze zwycięzców otrzyma dyplom, statuetkę oraz małe nagrody rzeczowe.

W kategorii senior wyłonimy również 3 najlepszych zawodników i zawodniczki z miasta Bydgoszcz i powiatu bydgoskiego.



# Opłaty i zapisy

## Wpisowe za cały cykl - 3 etapy

	do 27.02	w biurze
dzieci do lat 14	60zł	80zł
pozostali	120zł	140zł

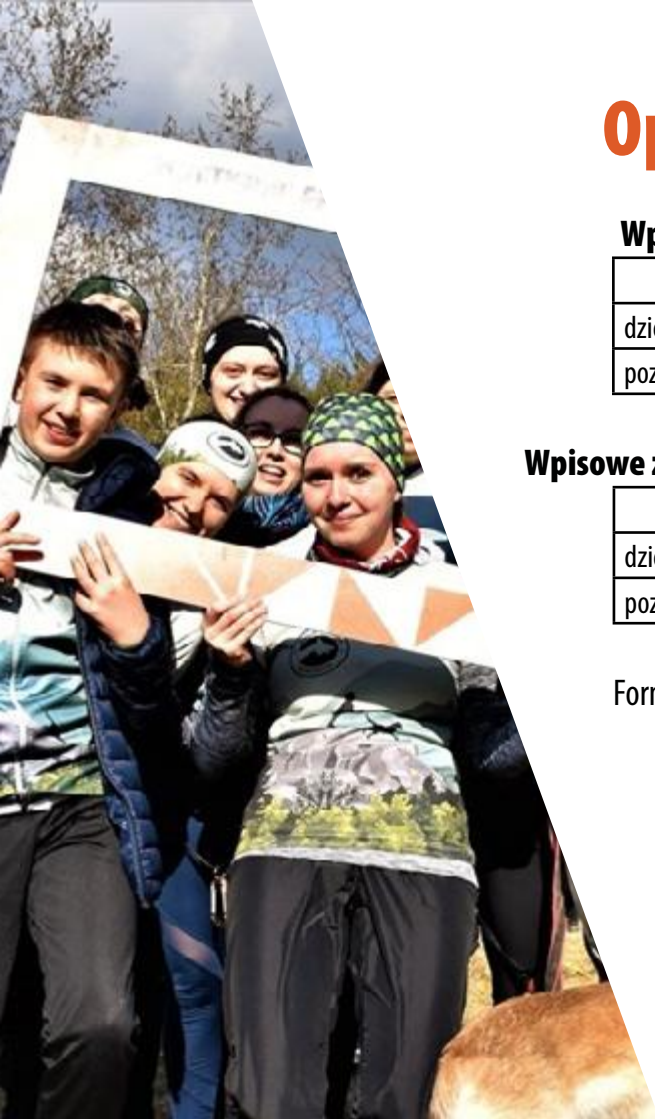
## Wpisowe za pojedynczy start - 1 etap

	do 27.02	w biurze
dzieci do lat 15	25zł	30zł
pozostali	45zł	50zł

Formularz zapisów dostępny jest na stronie <http://bno.bydgoszcz.pl>

oraz

<https://orienteering.org.pl/>

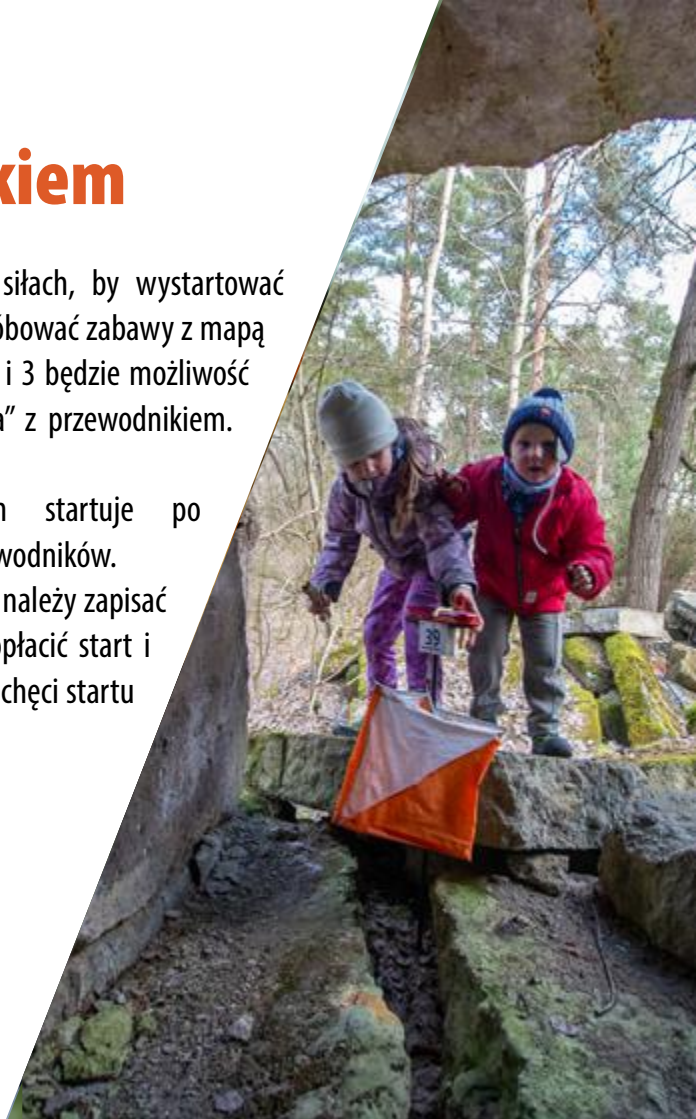




# Grupa z przewodnikiem

Jeżeli nie czujecie się na siłach, by wystartować samemu, a chcielibyście spróbować zabawy z mapą i kompasem, to na etapie 1 i 3 będzie możliwość przejścia trasy „Open Krótka” z przewodnikiem.

Grupa z przewodnikiem startuje po zakończeniu startu reszty zawodników. Żeby zgłosić się do tej grupy należy zapisać się na trasę Open Krótka, opłacić start i napisać do nas informację o chęci startu w grupie z przewodnikiem.



## Organizatorzy



## Wspierają nas



PATRONAT PREZYDENTA  
MIASTA BYDGOSZCZY  
Rafała Bruskiego



POLITECHNIKA  
BYDGOSKA  
im. Jana i Jędrzeja Śniadeckich



Muzeum  
OKRĘGOWE  
im. Leona Włocławskiego  
W BYDGOSZCZY



Nadleśnictwo Żółędowo



Nadleśnictwo Bydgoszcz



EKOZEFIR



Marcin  
Lchocki



Angelika Fac  
INNOWACYJNE USŁUGI KSIĘGOWE

# Skontaktuj się z nami



<https://bno.bydgoszcz.pl>



[bno@adventuresport.pl](mailto:bno@adventuresport.pl)



[/BydgoszczNaOrientację](#)